


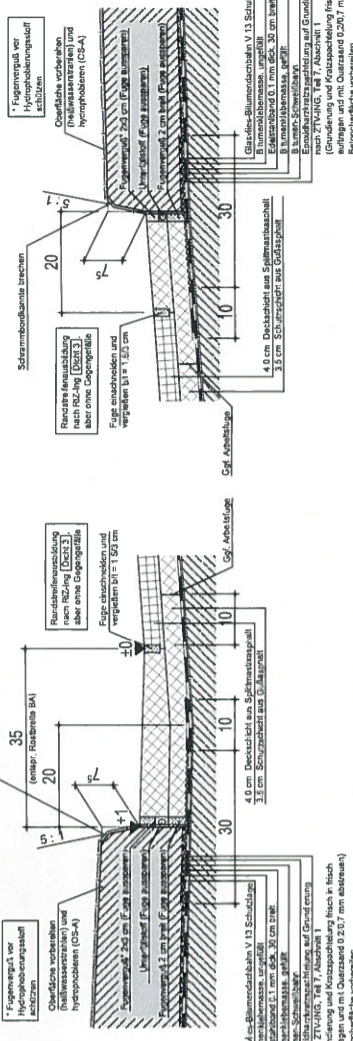
Ansicht



Detail Fahrbahnränder

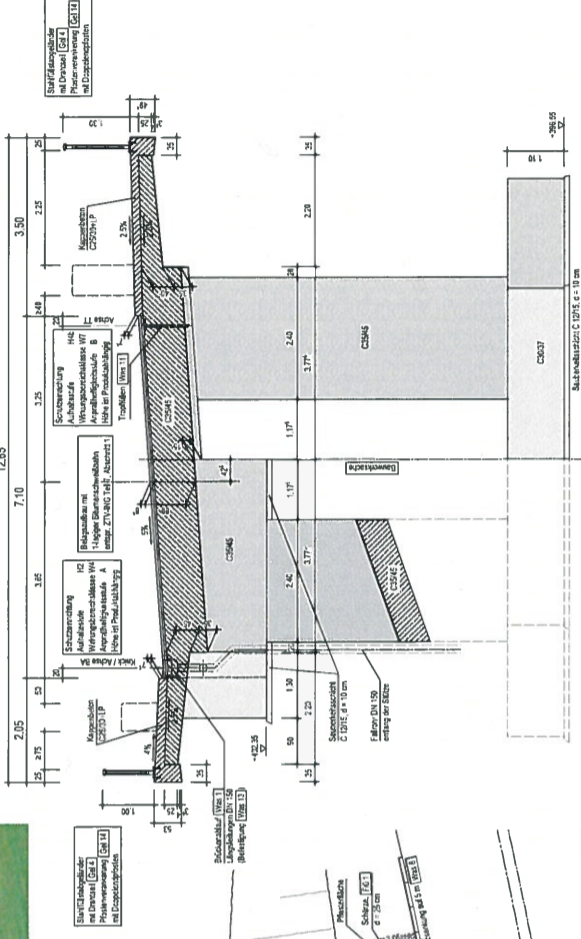
entspr. RIZ-ING Dicht 3 bzw. ZTV-ING, Teil 7 Abschnitt 1

M 1:5



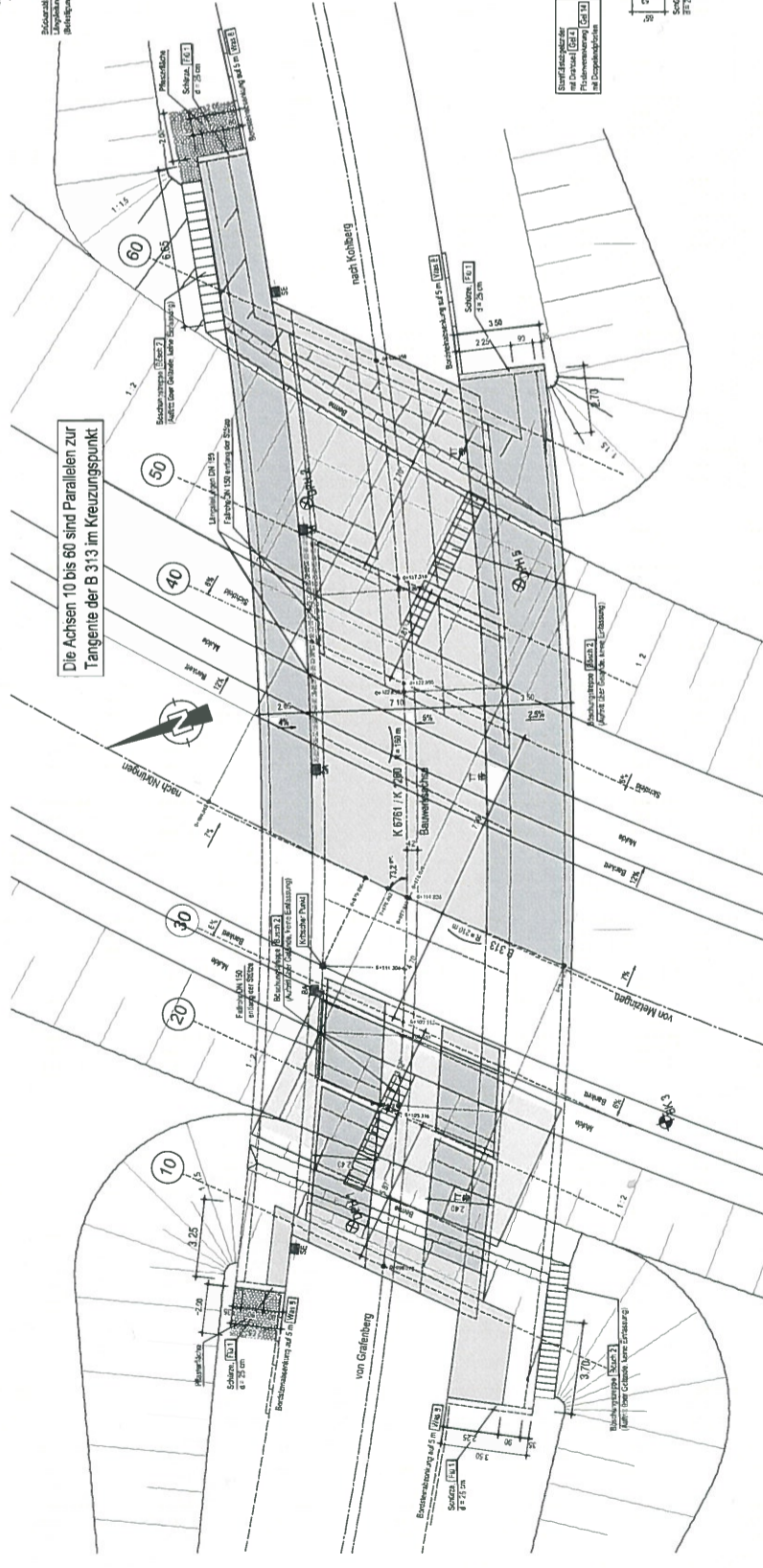
Querschnitt

M 1:50



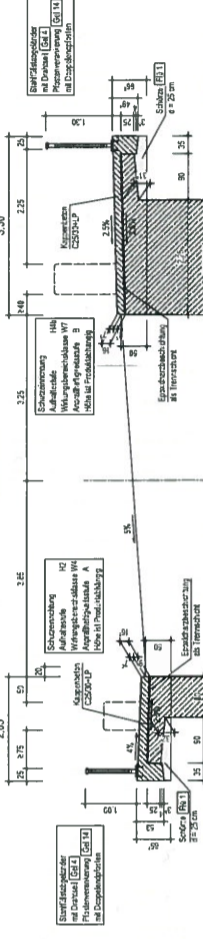
Draufsicht

M 1:100



Flügelansicht

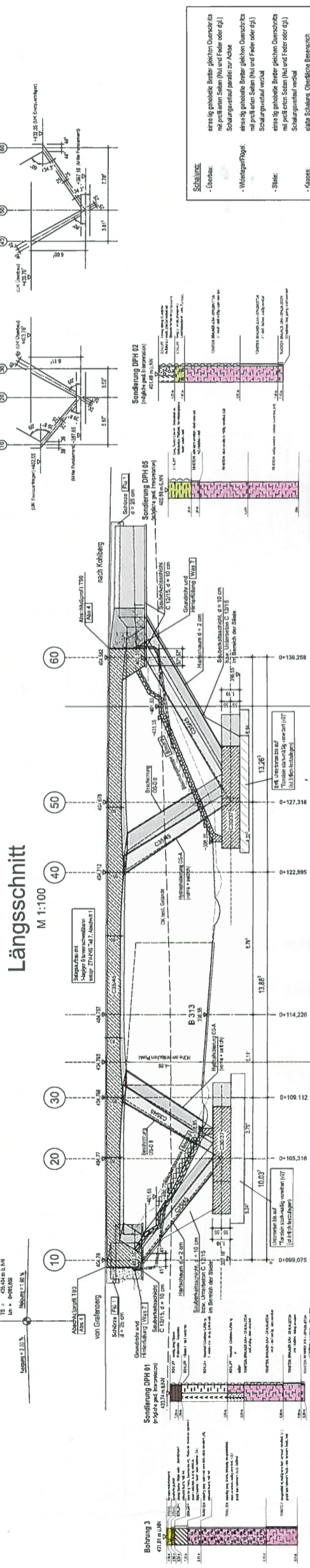
M 1:50



Systemschnitt

M 1:200

Schnitt in Bauwerksachse Blickrichtung rechtwinklig zu den Achsen



Wahrscheinliche Baugrubbewegung:		Baugrubzustand									
Baugrubzustand		Lage		Tiefe		Abstand		Bauwerk		Bauwerk	
Baugrubzustand		Y	X	Z	B	A	W	H	U	V	W
Bohrloch	Bohrloch	1	2	3	4	5	6	7	8	9	10
Bohrloch	Bohrloch	1	2	3	4	5	6	7	8	9	10

Baustoffangaben		Baustoff		Baustoff	
Bezeichnung	Art	Bezeichnung	Art	Bezeichnung	Art
Beton	C25/28	Beton	C30/37	Beton	C40/50
Beton	C25/28	Beton	C30/37	Beton	C40/50
Beton	C25/28	Beton	C30/37	Beton	C40/50

Bauwerksdaten		Bauwerk		Bauwerk	
Bezeichnung	Art	Bezeichnung	Art	Bezeichnung	Art
Deckenplatte	PA	Deckenplatte	PA	Deckenplatte	PA
Deckenplatte	PA	Deckenplatte	PA	Deckenplatte	PA
Deckenplatte	PA	Deckenplatte	PA	Deckenplatte	PA

Geometrische Bauwerksdaten		Geometrie		Geometrie	
Bezeichnung	Art	Bezeichnung	Art	Bezeichnung	Art
Deckenplatte	PA	Deckenplatte	PA	Deckenplatte	PA
Deckenplatte	PA	Deckenplatte	PA	Deckenplatte	PA
Deckenplatte	PA	Deckenplatte	PA	Deckenplatte	PA

Verwendete Richtzeichnungen der Bast.		Verwendete		Verwendete	
Bezeichnung	Art	Bezeichnung	Art	Bezeichnung	Art
Deckenplatte	PA	Deckenplatte	PA	Deckenplatte	PA
Deckenplatte	PA	Deckenplatte	PA	Deckenplatte	PA
Deckenplatte	PA	Deckenplatte	PA	Deckenplatte	PA

REGIERUNGSPRÄSIDIUM TÜBINGEN

Strassenbauverwaltung
Baden-Württemberg
Stabsstelle Nr. B 313
Spezialabteilung
OU Grafenberg
Grafenberg

Planungsnummer: 7421 808
Bauwerksplan
Maßstab: 1:200/100/50/5

Projekt: Datum
Bearb.: 22.05.18
Gepr.:
Gepr.: